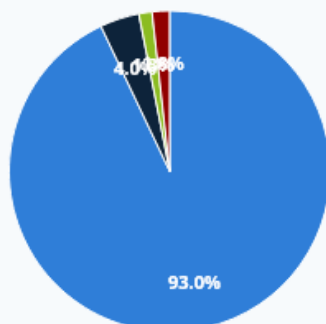


## 1.1 Vous êtes :

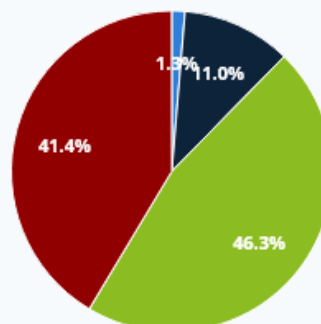
[Chart options »](#)



Un-e habitant-e de Saillans	211
Un-e acteur-trice économique	9
Un-e touriste / visiteur	3
Autre :	4

## 1.2 Votre tranche d'âge :

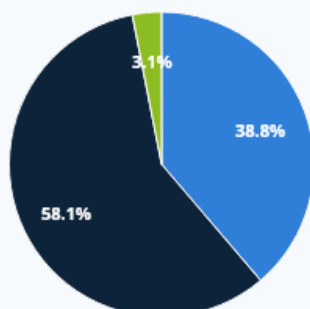
[Chart options »](#)



Moins de 18 ans	3
18 - 35 ans	25
36 - 60 ans	105
Plus de 60 ans	94

## 1.3 Vous résidez :

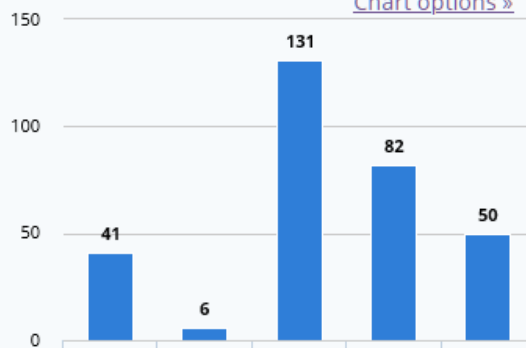
[Chart options »](#)



Dans le centre de Saillans	88
En périphérie / quartier	132
Dans une commune voisine	7

## 1.4 Avez-vous des besoins de mobilité spécifiques ? (plusieurs réponses possibles)

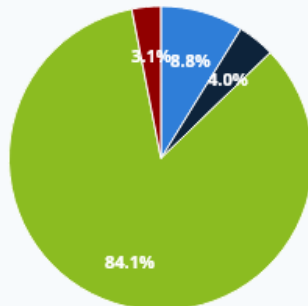
[Chart options »](#)



Poussette / jeunes enfants	41
Fauteuil roulant / PMR	6
Vélo / trottinette	131
Stationnement	82
Aucun besoin particulier	50

## 2.1 Dans quel(s) sens empruntez-vous majoritairement cette avenue ?

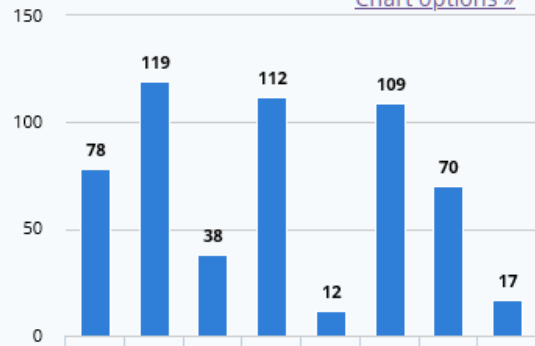
[Chart options »](#)



Du centre vers la sortie (direction Crest)	20
De la sortie vers le centre	9
Dans les deux sens indifféremment	191
Je n'utilise pas cet axe régulièrement	7

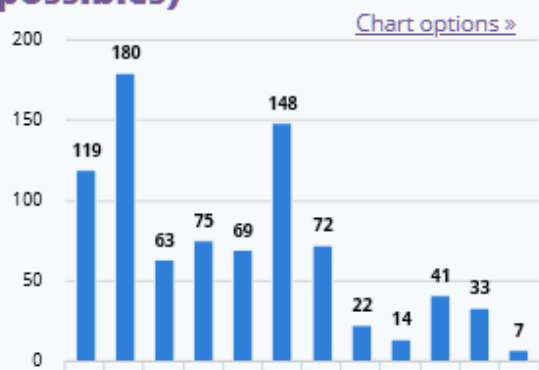
## 2.2 Pour quel(s) usage(s) utilisez-vous principalement cet axe ? (plusieurs options possibles)

[Chart options »](#)



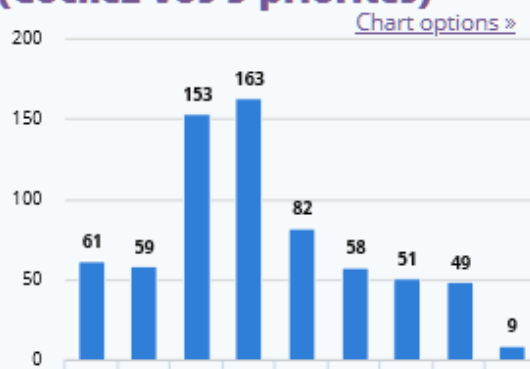
Déplacements professionnels / travail	78
Accès aux commerces et services	119
Déplacements scolaires	38
Promenades / loisirs / activités sportives	112
Accès touristique	12
Desserte de votre habitation	109
Transit / passage	70
Autre :	17

### 3.3 Quels sont les problèmes que vous constatez sur cet axe ? (plusieurs réponses possibles)



Vitesse excessive des véhicules	119
Manque de trottoirs ou trottoirs dégradés	180
Traversées piétonnes dangereuses	63
Mauvais état de la chaussée	75
Manque d'éclairage public	69
Manque de pistes / bandes cyclables	148
Stationnement gênant / anarchique	72
Manque de végétation / d'ombre	22
Bruit / nuisances sonores	14
Absence de mobilier urbain (bancs...)	41
Mauvaise gestion des eaux pluviales	33
Autre	7

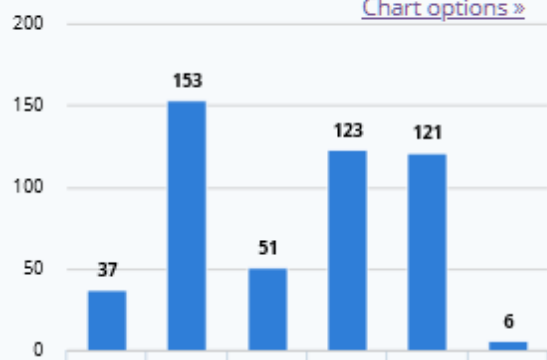
### 4.1 Quels aménagements vous semblent prioritaires ? (Cochez vos 3 priorités)



Accessibilité PMR / poussettes	61
Amélioration de l'éclairage public	59
Aménagement de pistes / bandes cyclables	153
Création ou réhabilitation de trottoirs	163
Réduction de la vitesse (ralentisseurs, chicanes)	82
Réorganisation du stationnement	58
Sécurisation des traversées piétonnes (passages cloutés, feux)	51
Végétalisation et espaces de repos (arbres, bancs)	49
Autre(s)	9

### 4.3 Comment imaginez-vous l'avenue dans l'idéal ?

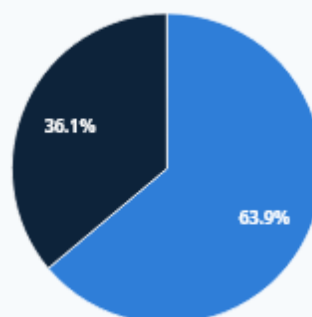
[Chart options »](#)



Une avenue piétonne et apaisée	37
Un axe de circulation fluide et sécurisé	153
Un espace vert et arboré	51
Une entrée de village accueillante	123
Une voie partagée vélos / piétons	121
Autre	6

### Souhaitez-vous être informé-e de l'avancement du projet ?

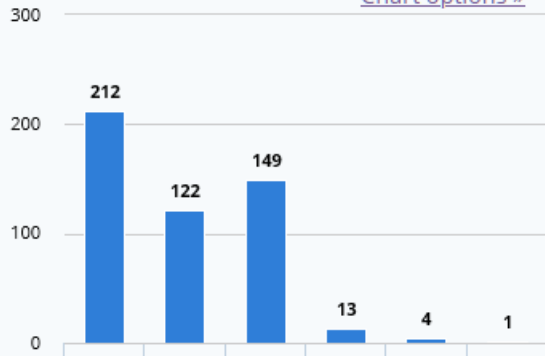
[Chart options »](#)



oui	145
non	82

### 2.3 Par quels moyens de locomotion utilisez-vous cette avenue ? (plusieurs options possibles)

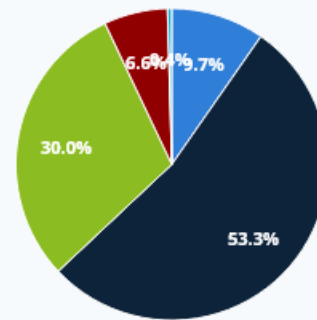
[Chart options »](#)



Voiture / moto	212
À pied	122
Vélo	149
Poussette	13
Fauteuil roulant	4
Autre :	1

### 3.2 Comment évaluez-vous le niveau de sécurité actuel de l'avenue ?

[Chart options »](#)



Très dangereux	22
Dangereux	121
Acceptable	68
Sécurisé	15
Très sécurisé	1