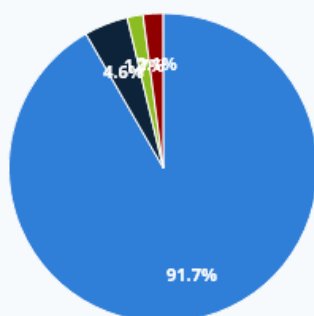


Résultats Questionnaire Avenue Coupois

16/06/2026

1.1 Vous êtes :

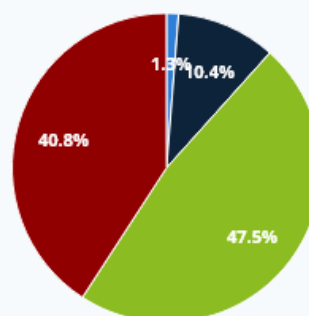
[Chart options »](#)



Un-e habitant-e de Saillans	220
Un-e acteur-trice économique	11
Un-e touriste / visiteur	4
Autre :	5

1.2 Votre tranche d'âge :

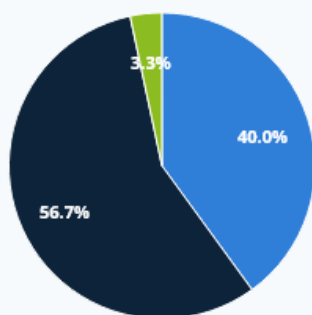
[Chart options »](#)



Moins de 18 ans	3
18 – 35 ans	25
36 – 60 ans	114
Plus de 60 ans	98

1.3 Vous résidez :

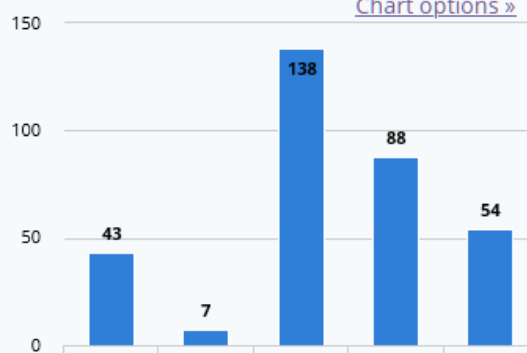
[Chart options »](#)



Dans le centre de Saillans	96
En périphérie / quartier	136
Dans une commune voisine	8

1.4 Avez-vous des besoins de mobilité spécifiques ? (plusieurs réponses possibles)

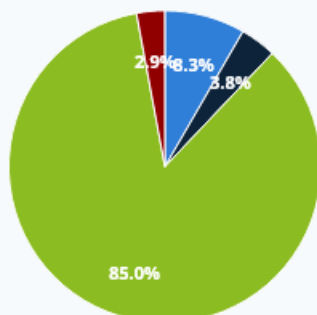
[Chart options »](#)



Poussette / jeunes enfants	43
Fauteuil roulant / PMR	7
Vélo / trottinette	138
Stationnement	88
Aucun besoin particulier	54

2.1 Dans quel(s) sens empruntez-vous majoritairement cette avenue ?

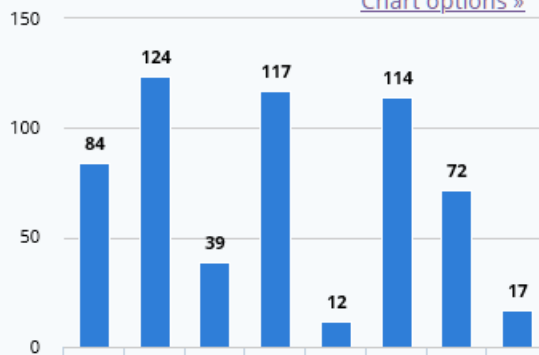
[Chart options »](#)



Du centre vers la sortie (direction Crest)	20
De la sortie vers le centre	9
Dans les deux sens indifféremment	204
Je n'utilise pas cet axe régulièrement	7

2.2 Pour quel(s) usage(s) utilisez-vous principalement cet axe ? (plusieurs options possibles)

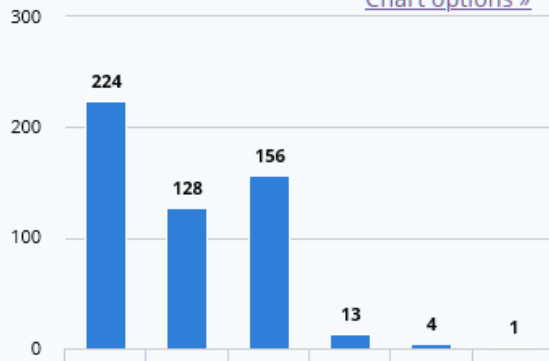
[Chart options »](#)



Déplacements professionnels / travail	84
Accès aux commerces et services	124
Déplacements scolaires	39
Promenades / loisirs / activités sportives	117
Accès touristique	12
Desserte de votre habitation	114
Transit / passage	72
Autre :	17

2.3 Par quels moyens de locomotion utilisez-vous cette avenue ? (plusieurs options possibles)

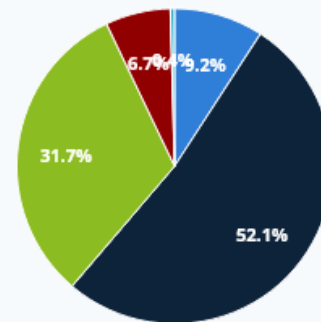
[Chart options »](#)



Voiture / moto	224
À pied	128
Vélo	156
Poussette	13
Fauteuil roulant	4
Autre :	1

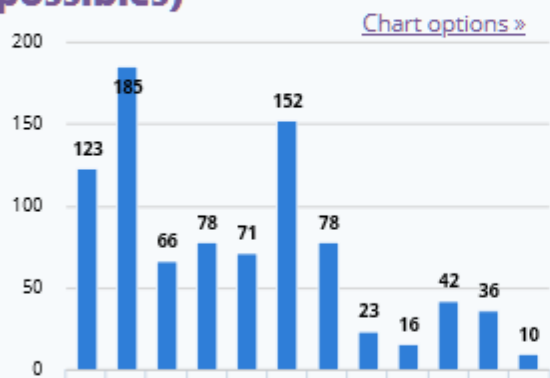
3.2 Comment évaluez-vous le niveau de sécurité actuel de l'avenue ?

[Chart options »](#)



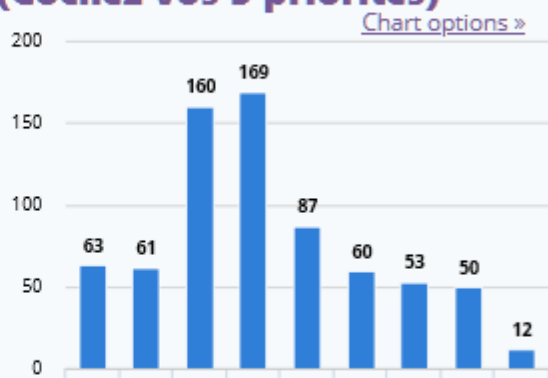
Très dangereux	22
Dangereux	125
Acceptable	76
Sécurisé	16
Très sécurisé	1

3.3 Quels sont les problèmes que vous constatez sur cet axe ? (plusieurs réponses possibles)



Vitesse excessive des véhicules	123
Manque de trottoirs ou trottoirs dégradés	185
Traversées piétonnes dangereuses	66
Mauvais état de la chaussée	78
Manque d'éclairage public	71
Manque de pistes / bandes cyclables	152
Stationnement gênant / anarchique	78
Manque de végétation / d'ombre	23
Bruit / nuisances sonores	16
Absence de mobilier urbain (bancs...)	42
Mauvaise gestion des eaux pluviales	36
Autre	10

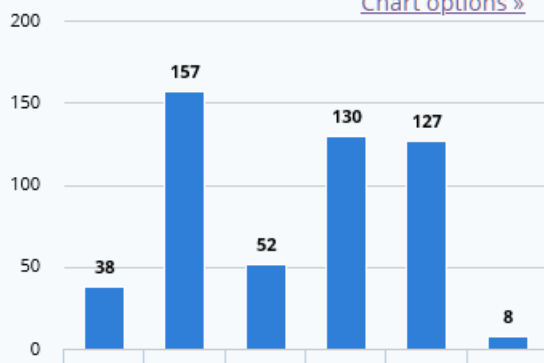
4.1 Quels aménagements vous semblent prioritaires ? (Cochez vos 3 priorités)



Accessibilité PMR / poussettes	63
Amélioration de l'éclairage public	61
Aménagement de pistes / bandes cyclables	160
Création ou réhabilitation de trottoirs	169
Réduction de la vitesse (ralentisseurs, chicanes)	87
Réorganisation du stationnement	60
Sécurisation des traversées piétonnes (passages cloutés, feux)	53
Végétalisation et espaces de repos (arbres, bancs)	50
Autre(s)	12

4.3 Comment imaginez-vous l'avenue dans l'idéal ?

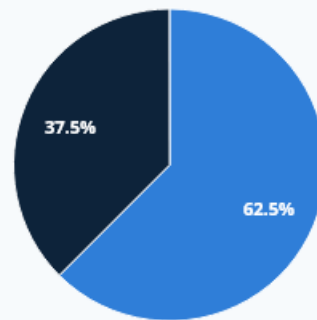
[Chart options »](#)



Une avenue piétonne et apaisée	38
Un axe de circulation fluide et sécurisé	157
Un espace vert et arboré	52
Une entrée de village accueillante	130
Une voie partagée vélos / piétons	127
Autre	8

Souhaitez-vous être informé-e de l'avancement du projet ?

[Chart options »](#)



oui	150
non	90