

# La Tour

- Départ: Parking de Tourtoiron
- Boucle: oui
- Durée: env. 1heure
- Distance: env. 2km (extension possible)
- Dénivelé positif: env. 85 m
- Passage délicat: chemin, prairie
- Nombre de cabanon: 📖 5 👁️ 2 👁️ 5
- Autres éléments d'intérêt: plateau, grand paysage

Cet itinéraire propose une boucle sur le plateau de La Tour, couvert de vignes destinées à la Clairette. En redescendant, il offre une vue générale du bourg et au delà une grande variété de paysages dont les 3 sommets du synclinal perché de la fortêt de Saoû en arrière plan.

📖 À voir de loin   👁️ À voir à proximité   👁️ À voir de près

L'itinéraire que vous empruntez passe sur des parcelles privées. Si le parcours est possible et libre d'accès, c'est par la confiance que les propriétaires ont en vous.


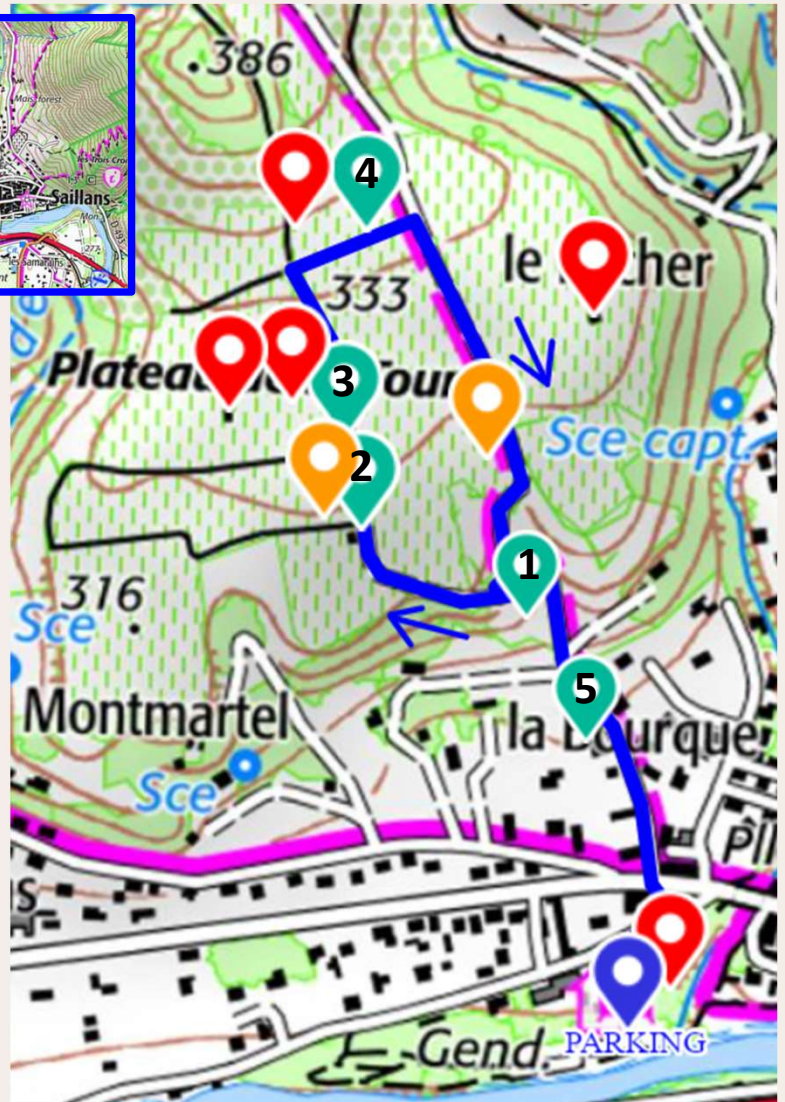
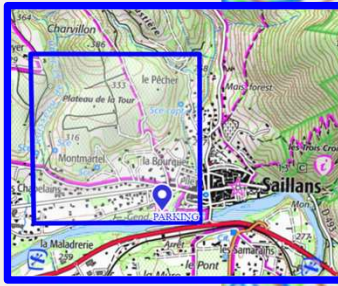
Il vous est donc demandé de ne laisser aucun débris sur le parcours (des poubelles sont à votre disposition à l'arrivée), de ne pas entrer dans les cabanons (même ouverts), de ne pas déplacer (ou emporter) aucune pierre. Vos souvenirs et vos photos seront les seuls témoins de votre passage!

Nous vous souhaitost une bonne promenade.

Merci de votre témoignage sur [contact@saillanstourisme.fr](mailto:contact@saillanstourisme.fr)

et par mail à: [observatoiredescabanons@gmail.com](mailto:observatoiredescabanons@gmail.com)

**Renseignements et documentation disponibles à l'Office de tourisme**



Ouvrage de référence sur les cabanons de Saillans, éditions Vivre à Saillans, disponible à

- l'Office de Tourisme, Montée de la Soubeyranne
- La librairie « Alimentation Générale », 30 Grande Rue